

XX. KÖZTÁRSASÁG KUPA, 2020

NEVEZŐLAP

A közösség, egyesület megnevezése:

A csapat neve:létszáma:.....

Kategória: (a megfelelő bekarikázandó!):

B C


A csapat levelezési címe (Név, lakcím irányítószámmal), telefon, e-mail:

.....
.....
.....

... db. plusz kiszúrással nélküli berajzolt, vagy ... db. tiszta térképet igénylünk, az árát a helyszínen fizetjük! (A kipontozott helyre a mennyiséget kérjük beírni!)

Kelt:

(aláírás)



**2020. október 18-án, vasárnap
megrendezi a**

KÖZTÁRSASÁG KUPA

**GYALOGOS TERMÉSZETJÁRÓ
TÁJÉKOZÓDÁSI TÚRAVERSENYT**

Támogatónk:



VERSENY KIÍRÁS

A verseny célja:

Túraversenyzési lehetőség biztosítása természetjáróknak, túravezetőknek.

A verseny időpontja és helye: 2020. október 18. vasárnap, Solymár, Szarvas-hegy

Versenyközpont: **Solymár, Nagyrét**

Koordináta: 47.5856119N, 18.9478419E

Rajtidő: 8.00 és 10.00 óra között. Indítás: 2 percenként.

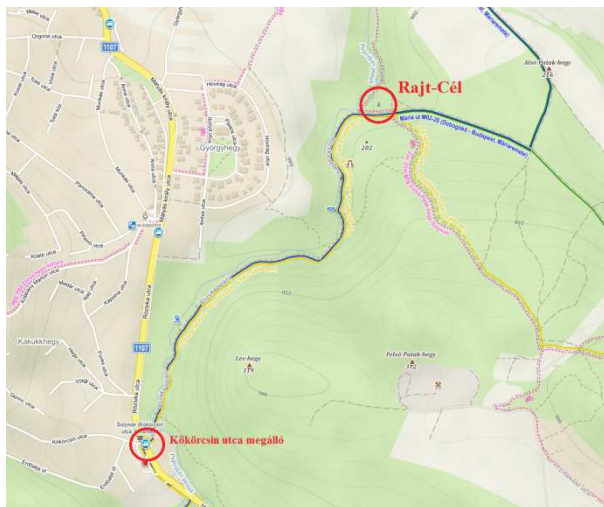
A verseny formái és kategóriái:

Nappali, bontott távú, kötött menetsebességű, közép-, alapfokú egyfordulós természetjáró tájékozódási egyéni, illetve csapat tájékozódási túra verseny

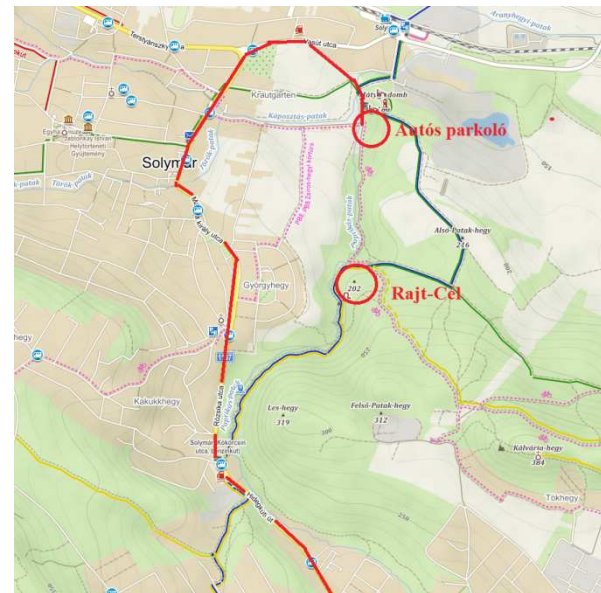
A verseny bemutatása: Bontott távú, kötött menetsebességű tájékozódási túra verseny. A versenyen résztvevőknek tájfutó térképen bejelölt ellenőrző pontokat kell felkeresni meghatározott sorrendben, a megadott menetidők betartásával. A versenyen időmérő állomások is lesznek. Az ellenőrző pontok érintésének a sorrendje kötelező. A versenyen tájékozódással kapcsolatos feladatok is lesznek.

A versenyközpont megközelítése:

Tömegközlekedéssel: A Hűvösvölgyi buszállomásról induló 64, 64A, 164 és 264-es számú autóbuszokkal kell utazni és a Kökörösín utca megállónál kell leszállni. Majd a sárga + turistaúton (Rózsika sétány) kell végig sétálni a Nagyrétig.



Autóval: Solymáron belül a rajt-cél javasolt megközelítését a térképen pirossal jelöltük. Budapest felől érkezve : **Hidegkúti út** → **Rózsika utca** → **Mátyás király út** → **Vasút utca** → **Major utca**. Az autóval érkezők a Sarkavár közelében lévő parkolóban tudnak parkolni.



Rendezők:

ZÖLDSPORT Egyesület, Ferihegyi Benke Rezső Természetjáró Szakosztály

Verseny- és ellenőrző bírók:

Elnök: Pásztor András

Elnökhelyettes: Szádeczky-Kardoss Tamás

Pályakitűzők: Szádeczky-Kardoss Tamás, Dravecz Ferenc

Versenytitkár: Koszovác Erzsébet, 06-20-365-1143

Rajt-célbírók: Benedekné dr. Bodnár Katalin

Értékelő bírók: Koszovác Erzsébet, Mócsány Bertalan, Ódor István

Ellenőrző bíró: Takács Sándor

A verseny kategóriái, csapatlétszáma, kb. távja, szintje:

Kategória	Sebesség	Perc / 10 m	Táv	Szint	Létszám	
B	közép	3 km/óra	1	6,3 km	205 m	1, ill.2-4
C	alap	3 km/óra	1	5 km	170 m	2-4

Térkép: minden kategóriában 2017-es helyesbítésű, 1:10 000 méretarányú, 5 méter alapszintközű tájfutó térkép. Csapatonként 2 színes, berajzolt, kiszűrt térképet adunk.

Nevezés:

Nevezési díj: 1500 Ft/fő.

Gyermek kedvezmény: 1 felnőttel 2 (14 éven aluli) gyermek indulhat ingyenesen (minden további gyermek +500,-)

Nevezési határidő írásban (e-mail, fax): 2020. október 15!

Koszovác Erzsébet versenytitkárnál

E-mail: koszovac.e@gmail.com

Fax: 489-08-79 (a nevet kérjük ráírni!)

Kérjük a verseny zavartalan lebonyolítása érdekében **előzetesen nevezni!!!**

Értékelés és eredményhirdetés: a versenyközpontban legkésőbb 16 órakor.

Az értékelés módja: a Magyar Természetbarát Szövetség által 1997-ben kiadott, 2010-es átdolgozása alapján.

Díjazás: Kategóriánként az első helyezett csapatok kupát nyernek. A dobogós csapatok tagjai ezen felül érem és oklevél-díjazásban részesülnek.

Óvás, észrevétel: a Szabályzat 23. pontjának megfelelően.

Kötelező felszerelés:

Csapatonként É-K 360^o-os rendszerű tájoló, íróeszköz, óra, víz, elsősegély csomag,

Kellemes időöltést és eredményes versenyzést kíván a RENDEZŐSÉG